

**VTT SPORT**  
plus de 18 km

# Circuit de Vignory

## > Descriptif

**1-** Départ sur la place du village de Vignory « Petite Cité de Caractère », à côté de la mairie. Prendre à l'arrière de cette place pour se diriger dans les ruelles vers l'église. Au chevet de l'église prendre vers le petit lavoir puis à gauche sur la route et encore à gauche au milieu des jardins. A 200 mètres, quittez le goudron pour prendre le chemin tout droit où vous pourrez admirer un joli point de vue du village et du château.

Ensuite quittez le village par la route goudronnée sur environ 600 mètres et après la direction Marbéville prendre le chemin à gauche.

**2-** A la chapelle à la bifurcation des 2 circuits, le circuit 1 monte à droite tandis que le circuit 2 continue de monter vers la route. En haut de la côte prendre à droite, le circuit 1 emprunte un chemin à travers bois jusqu'à la route. La traverser pour rejoindre une première zone technique de singles sur 2 km.

**3-** Arrivé à la route goudronnée, descendre à droite sur 100 mètres et rentrer dans le bois à gauche après le virage. Au bout de 400 m vous croiserez une grotte naturelle. Dépassez là, continuez sur les singles qui vous amènent au milieu d'une côte courte mais raide à prendre à gauche puis poursuivre dans les tranches au bord desquelles vous pourrez voir le chêne « Guenot » puis un ancien four à Chaux.

**4-** Arrivé au bord du bois, attention descente raide qui nécessite un bon freinage pour s'arrêter à la route goudronnée. Traversez-la puis juste en face montez dans les singles qui vous ramènent vers la chapelle à 3 km. Arrivé à l'arrière de la chapelle remonter le chemin qui se dirige vers la route goudronnée à emprunter jusqu'au village de La Genevroye.

**5-** Au milieu du village au niveau de l'abreuvoir, prendre à gauche. A l'église prendre à gauche, longer la haie puis entrer dans le petit bois où un single contourne le lavoir et l'étang. Prolonger pour revenir sur le chemin. A la jonction on peut apercevoir sur la droite la croix de Lorraine de Colombey-les-Deux-Eglises. Empruntez ce chemin vers la forêt. Un peu avant l'entrée de celle-ci prendre à droite un chemin de terre qui se termine sur quelques mètres dans un champs. Entrez dans le bois et prenez le single à droite qui chemine sur 2 km.








**6-** Arrivé sur la tranche prendre à droite. Vous entamez une zone de forêt sans grande difficulté. Il n'est pas rare d'y croiser des chevreuils et quelques fois sangliers et cerfs. Au niveau de la route forestière, prendre à droite, faire environ 800 m et prendre une tranche à gauche. Au bout de celle-ci prendre à gauche puis tout droit sur 2 kilomètres environ.

**7-** Arrivé sur la route forestière prendre à droite et dans le virage prendre la tranche à droite. A 400 m prendre à gauche un court single discret qui vous amène sur une nouvelle tranche à prendre à gauche. La descendre puis au bout remonter à droite une nouvelle tranche puis prendre à droite le début d'un long single. Vous êtes dans la ZNIEFF des combes boisées. Veuillez respecter la flore protégée.

**8-** Arrivé au bord d'un coteau qui fait face à l'ancien château médiéval, magnifique vue sur les remparts et les tours restaurées. Poursuivre jusqu'à un chemin goudronné qui descend à droite. A la jonction remonter en face puis à la sortie du bois descendre le single à droite qui vous amène sous les remparts du château. Arrivé dans le château prendre en face un sentier raide en épingle. En bas de cette descente rapide, prendre à gauche et retourner dans le village vers la place.



|                         | BALISAGE 1                  | BALISAGE 2                 |
|-------------------------|-----------------------------|----------------------------|
| <b>Distances</b>        | 31 km<br>dont 12 de singles | 22 km<br>dont 7 de singles |
| <b>Dénivelé positif</b> | 450 m                       | 300 m                      |
| <b>Temps</b>            | 2h30                        | 1h45                       |
| <b>Difficulté VTT</b>   | ■ Noir                      | ■ Rouge                    |

 Petite Cité de Caractère  
 Château  
 Lavoir  
 Edifice religieux  
 Point de vue  
 Départ du circuit  
 IGN n°3117 SB  
 Doulaincourt  
 Saucourt - Andelot  
 Blancheville  
(1/250000)