

> **Descriptif**

Traverser le pont rouge sur la Marne, passer devant le camping et traverser le pont sur le canal "entre Champagne et Bourgogne". Monter prudemment la D253 en direction de Doulaincourt. Après un long virage à droite, prendre un chemin qui monte à droite dans la forêt.

- 1-** Une fois au sommet, au carrefour avec une large route forestière, poursuivre en face et redescendre sur 500 m en direction des Grandes Combes.
- 2-** Prendre alors à droite une tranche qui monte assez fortement puis poursuivre tout droit en laissant plusieurs tranches forestières sur 1 km environ. Prendre alors à droite puis à gauche 150 m plus loin. Suivre tout droit sur 800 m, passer devant le sentier botanique et obliquer à gauche après être passé devant le deuxième croisement de ce parcours. Passer sous la ligne à haute tension.
- 3-** À la borne parcellaire, tourner à gauche. Descendre jusqu'au chemin des Combes de Buxières et virer à droite. Le circuit est alors commun à celui des Grandes Combes (N° 52). Continuer ce chemin de fond de combe en montant progressivement sur près d'un kilomètre.
- 4-** Tourner à droite et remonter à travers bois par un chemin en dévers. Après 300m, tourner de nouveau à droite en prenant une tranche qui monte face à la pente.
- 5-** Arrivé en haut, tourner à droite en direction d'une grande ligne forestière. Sur la gauche, le circuit Marie Calvès se poursuit et permet de rejoindre

Vouécourt. Continuer sur 150m puis prendre à gauche une tranche qui descend doucement et la suivre sur un peu plus de 500 m.

- 6-** Lorsque la tranche arrive en bordure de coteau, bifurquer à droite et traverser un secteur très dense en buis. Déboucher sur une trouée (vue sur Buxières et le Mont Gimont), sous la ligne à haute tension, tourner à droite puis à 30m, prendre à gauche. Rejoindre un peu plus loin le chemin blanc de la tranche principale puis le sentier botanique.
- 7-** A la patte d'oie, il est alors impératif pour les vététistes non expérimentés et les cavaliers de prendre le chemin de gauche qui descend pour rejoindre Froncles. A pied, continuer tout droit en suivant le chemin blanc sur près d'un kilomètre. Tourner à gauche sur un espace dégagé, équipé d'une table d'orientation et d'un site pique-nique situés sous le pylône des télécommunications (très belle vue sur Cérisières, le Mont Gimont, la Croix de Lorraine de Colombey-les-deux-Eglises, Vignory et Froncles au premier plan). Au pied du pylône, tourner à gauche et descendre un coteau escarpé en faisant très attention.
- 8-** Rejoindre la D258 et la suivre à droite. Traverser le canal puis la Marne. Tourner à gauche vers l'église et emprunter la rue de l'église à droite puis la rue du Château toujours à droite. Suivre ensuite à gauche la rue du Maréchal de Lattre de Tassigny puis la rue du 1<sup>er</sup> mai en face. Au bout, tourner à gauche, rue du Général Leclerc puis à droite, rue du Maréchal Foch et revenir au point de départ.













> **En chemin**

**FRONCLES ET BUXIÈRES**


Froncles tient son nom du latin ferrunculae, qui provient lui-même de ferrum, fer, origine qui semble indiquer la présence de fer, ou du moins de forges, dès sa naissance. Buxières, commune fusionnée à Froncles en 1972 tient son nom de buxus, buis, d'où le titre de ce circuit de randonnée à travers les grandes étendues de buis qui dominent le village sur le coteau.


On dit que le village de Froncles est très ancien mais on ne peut le dater d'une manière certaine que grâce à une charte de 1076, signée par le Comte Thibaut 1<sup>er</sup> de Champagne, précisément sur le pont qui unissait déjà les deux rives.


La Forêt du Heu tire probablement son nom d'anciennes pratiques de chasse. Au Moyen-Age, le "huage" désignait une corvée où les paysans devaient poursuivre en battues les grands animaux et probablement des loups.

 Départ du circuit	 Camping-car
 Point de vue	 Ravitaillement
 Point Pique nique	 Curiosité
 Restauration (tous types)	 Sentier botanique
 Camping	 Halte nautique
 IGN n° 3117 Ouest (Doulaincourt)	 CleVacances


**12 km**

 **3h00 à pied - 1h30 à VTT**  
**2h00 à cheval**

**Balissage** vert/jaune 

**VTT & Cavaliers**  (OBLIGATOIRE)

**Départ** Mairie de FRONCLES

**Difficulté à VTT**  
 niveau difficile

